


Isikliku kasutusõiguse seadmise plaan

| IKÕ ala Pos nr (plaanil) | Kinnistu registriosa nr | Katastriüksuse tunnus, nimi ja sihtotstarve | IKÕ ala pinadla ruutmeetrites m ² |
|--------------------------------|-------------------------------|--|---|
| Pos 1 | 25419750 | 72501:001:1058 11185 Hüüru-Alliku-Saue tee L52 Transpordimaa | 245 |
| Pos 2 | 25419650 | 72501:001:1057 11185 Hüüru-Alliku-Saue tee L50 Transpordimaa | 76 |
| Pos 3 | 5516150 | 72701:002:2112 11185 Hüüru-Alliku-Saue tee L22 Transpordimaa | 3 |
| Pos 4 | 25419650 | 72501:001:1057 11185 Hüüru-Alliku-Saue tee L50 Transpordimaa | 141 |
| Pos 5 | 5516150 | 72701:002:2112 11185 Hüüru-Alliku-Saue tee L22 Transpordimaa | 254 |
| Pos 6 | 25477450 | 72501:001:1054 11185 Hüüru-Alliku-Saue tee L48 Transpordimaa | 14 |
| Pos 7 | 25129250 | 72501:001:1053 11185 Hüüru-Alliku-Saue tee L47 Transpordimaa | 12 |
| Pos 8 | 5516150 | 72701:002:2112 11185 Hüüru-Alliku-Saue tee L22 Transpordimaa | 216 |
| Pos 9 | 25385050 | 72501:001:1317 11185 Hüüru-Alliku-Saue tee L46 Transpordimaa | 1 |
| Pos 10 | 5516150 | 72701:002:2112 11185 Hüüru-Alliku-Saue tee L22 Transpordimaa | 17 |
| Pos 11 | 5516150 | 72701:002:2112 11185 Hüüru-Alliku-Saue tee L22 Transpordimaa | 145 |
| Pos 12 | 5516150 | 72701:002:2112 11185 Hüüru-Alliku-Saue tee L22 Transpordimaa | 244 |
| Pos 13 | 5516150 | 72701:002:2112 11185 Hüüru-Alliku-Saue tee L22 Transpordimaa | 13 |
| Pos 14 | 23168850 | 72601:001:1354 11185 Hüüru-Alliku-Saue tee L1 Transpordimaa | 8 |
| Pos 15 | 23168850 | 72601:001:1354 11185 Hüüru-Alliku-Saue tee L1 Transpordimaa | 10 |
| Pos 16 | 25482650 | 72501:001:1315 11185 Hüüru-Alliku-Saue tee L45 Transpordimaa | 29 |
| Pos 17 | 5516150 | 72701:002:2112 11185 Hüüru-Alliku-Saue tee L22 Transpordimaa | 219 |
| Pos 18 | 5516150 | 72701:002:2112 11185 Hüüru-Alliku-Saue tee L22 Transpordimaa | 7 |
| Pos 19 | 5516150 | 72701:002:2112 11185 Hüüru-Alliku-Saue tee L22 Transpordimaa | 112 |
| Pos 20 | 24853050 | 72501:001:1044 11185 Hüüru-Alliku-Saue tee L55 Transpordimaa | 222 |
| Pos 21 | 25178850 | 72501:001:1043 11185 Hüüru-Alliku-Saue tee L54 Transpordimaa | 125 |
| Pos 22 | 25385050 | 72501:001:1317 11185 Hüüru-Alliku-Saue tee L46 Transpordimaa | 18 |
| Pos 23 | 25482650 | 72501:001:1315 11185 Hüüru-Alliku-Saue tee L45 Transpordimaa | 2 |



TINGMÄRGID

- Kinnistute piirid
- Mõõdistatud katte serv/äärekivi
- IKÕ seadmise ala kergliiklustee rajamiseks
- POS1

IKÕ seadmise ala positsiooni number



Märkused:
Koordinaadid L-Est 97 süsteemis.
Katastriüksuste piirid: Maa- ja Ruumiamet 10.03.2025
Kihil "PIIR" esitatud piirijoonte asukohad on informatiivsed.
Töö väljastamise aeg: 13. märts 2025a.
Muudatus 06. mai. 2025a. - Lõigatud välja abihoonega kattuvad alad
Tellija: Altos Teed OÜ, Vadim Tsõro.

| | | | | | | |
|---------------------|--|------------------------------|--|---|---|-----------|
| HG-4269 | Harju maakond, Saue vald Vanamõisa küla, Riigitee 11185 Hüüru-Alliku-Saue km 6,30-6,826 Isikliku kasutusõiguse seadmine | | 2025 | | <div></div> <div>telefon 6718 530 hades@hades.ee www.hades.ee</div> <div> EST83713A</div> | |
| | | | M = 1 : 500 | | | |
| | Koostaja | Anasstassia Tetereva | Isikliku kasutusõiguse seadmise ala plaan kergliiklustee rajamiseks | | | |
| | Kontrollija | Lauri Solvak | | | | Geodeet 6 |
| | | | Joonise nr. 01 | | | |
| MTR EG10570307-0001 | | Litsentsid: 546 MA-k, 411 MA | Leht | 1 | Lehti | 4 |

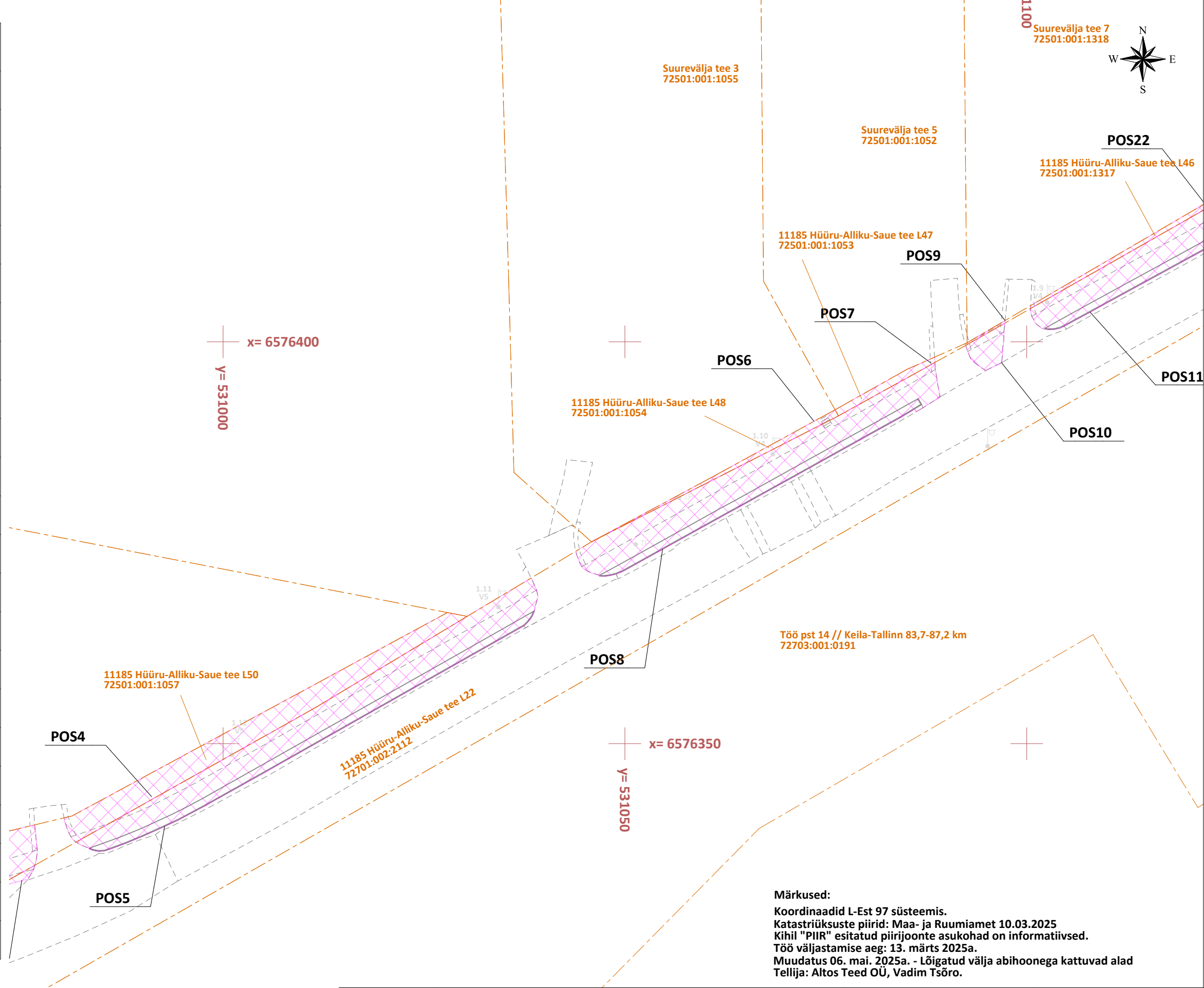
Isikliku kasutusõiguse seadmise plaan

| IKÕ ala Pos nr (plaanil) | Kinnistu registriosa nr | Katastriüksuse tunnus, nimi ja sihtotstarve | IKÕ ala pinadla ruutmeetrites m ² |
|--------------------------------|-------------------------------|--|---|
| Pos 1 | 25419750 | 72501:001:1058 11185 Hüüru-Alliku-Saue tee L52 Transpordimaa | 245 |
| Pos 2 | 25419650 | 72501:001:1057 11185 Hüüru-Alliku-Saue tee L50 Transpordimaa | 76 |
| Pos 3 | 5516150 | 72701:002:2112 11185 Hüüru-Alliku-Saue tee L22 Transpordimaa | 3 |
| Pos 4 | 25419650 | 72501:001:1057 11185 Hüüru-Alliku-Saue tee L50 Transpordimaa | 141 |
| Pos 5 | 5516150 | 72701:002:2112 11185 Hüüru-Alliku-Saue tee L22 Transpordimaa | 254 |
| Pos 6 | 25477450 | 72501:001:1054 11185 Hüüru-Alliku-Saue tee L48 Transpordimaa | 14 |
| Pos 7 | 25129250 | 72501:001:1053 11185 Hüüru-Alliku-Saue tee L47 Transpordimaa | 12 |
| Pos 8 | 5516150 | 72701:002:2112 11185 Hüüru-Alliku-Saue tee L22 Transpordimaa | 216 |
| Pos 9 | 25385050 | 72501:001:1317 11185 Hüüru-Alliku-Saue tee L46 Transpordimaa | 1 |
| Pos 10 | 5516150 | 72701:002:2112 11185 Hüüru-Alliku-Saue tee L22 Transpordimaa | 17 |
| Pos 11 | 5516150 | 72701:002:2112 11185 Hüüru-Alliku-Saue tee L22 Transpordimaa | 145 |
| Pos 12 | 5516150 | 72701:002:2112 11185 Hüüru-Alliku-Saue tee L22 Transpordimaa | 244 |
| Pos 13 | 5516150 | 72601:001:1354 11185 Hüüru-Alliku-Saue tee L22 Transpordimaa | 13 |
| Pos 14 | 23168850 | 72601:001:1354 11185 Hüüru-Alliku-Saue tee L1 Transpordimaa | 8 |
| Pos 15 | 23168850 | 72601:001:1354 11185 Hüüru-Alliku-Saue tee L1 Transpordimaa | 10 |
| Pos 16 | 25482650 | 72501:001:1315 11185 Hüüru-Alliku-Saue tee L45 Transpordimaa | 29 |
| Pos 17 | 5516150 | 72701:002:2112 11185 Hüüru-Alliku-Saue tee L22 Transpordimaa | 219 |
| Pos 18 | 5516150 | 72701:002:2112 11185 Hüüru-Alliku-Saue tee L22 Transpordimaa | 7 |
| Pos 19 | 5516150 | 72701:002:2112 11185 Hüüru-Alliku-Saue tee L22 Transpordimaa | 112 |
| Pos 20 | 24853050 | 72501:001:1044 11185 Hüüru-Alliku-Saue tee L55 Transpordimaa | 222 |
| Pos 21 | 25178850 | 72501:001:1043 11185 Hüüru-Alliku-Saue tee L54 Transpordimaa | 125 |
| Pos 22 | 25385050 | 72501:001:1317 11185 Hüüru-Alliku-Saue tee L46 Transpordimaa | 18 |
| Pos 23 | 25482650 | 72501:001:1315 11185 Hüüru-Alliku-Saue tee L45 Transpordimaa | 2 |



TINGMÄRGID

- Kinnistute piirid
- Mõõdistatud katte serv/äärekivi
- IKÕ seadmise ala kergliiklustee rajamiseks
- POS1

IKÕ seadmise ala positsiooni number

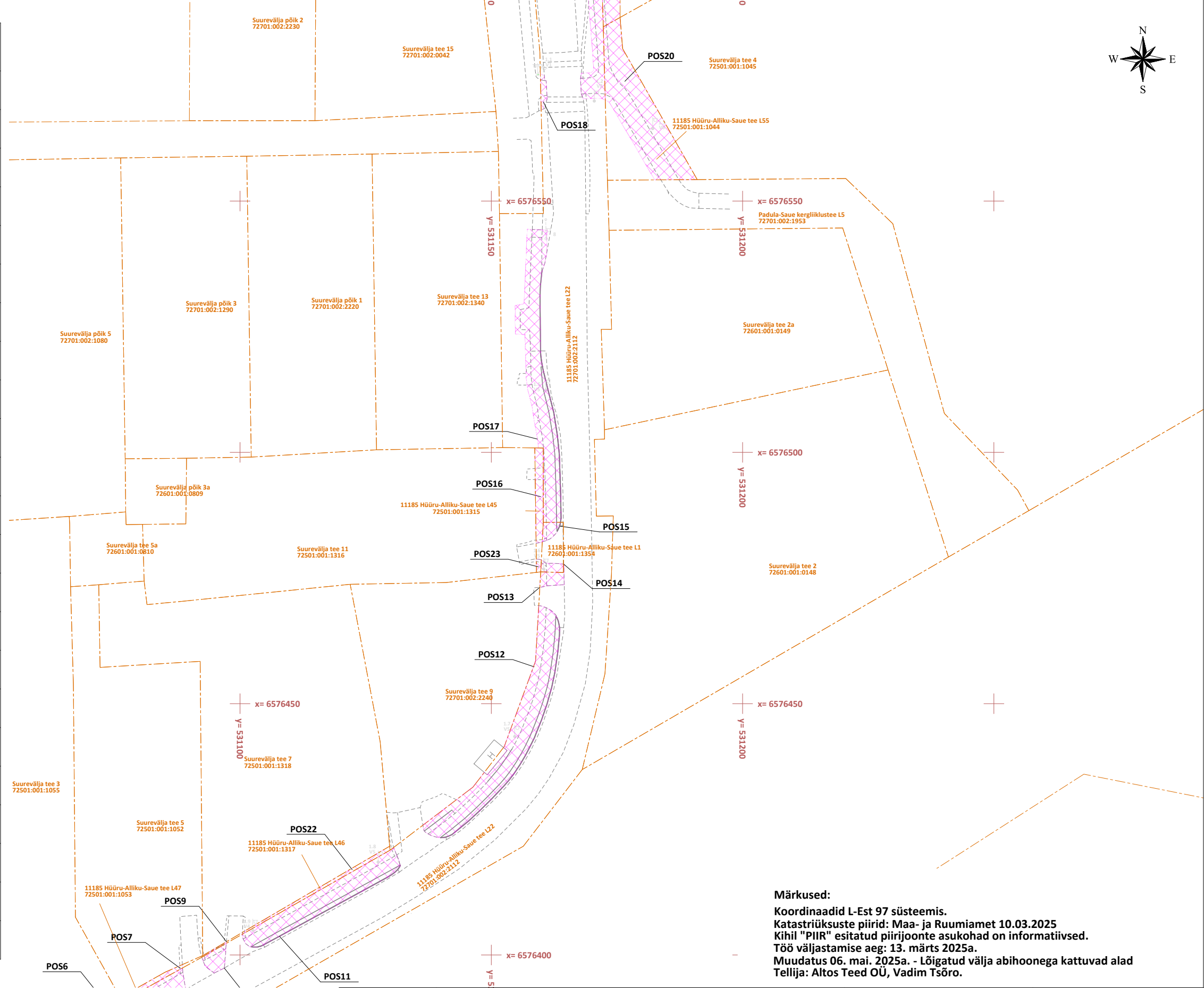


Märkused:
Koordinaadid L-Est 97 süsteemis.
Katastriüksuste piirid: Maa- ja Ruumiamet 10.03.2025
Kihil "PIIR" esitatud piirijoonte asukohad on informatiivsed.
Töö väljastamise aeg: 13. märts 2025a.
Muudatus 06. mai. 2025a. - Lõigatud välja abihoonega kattuvad alad
Tellija: Altos Teed OÜ, Vadim Tsõro.

| | | | | | | | |
|---------------------|--|------------------------------|--|------|---|-------|---|
| HG-4269 | Harju maakond, Saue vald Vanamõisa küla, Riigitee 11185 Hüüru-Alliku-Saue km 6,30-6,826 Isikliku kasutusõiguse seadmine | | 2025 | |  telefon 6718 530 hades@hades.ee www.hades.ee  EST83713A | | |
| | | | M = 1 : 500 | | | | |
| Koostaja | Anasstassia Tetereva | | Isikliku kasutusõiguse seadmise ala plaan kergliiklustee rajamiseks | | | | |
| Kontrollija | Lauri Solvak | Geodeet 6 | | | | | |
| | | | Joonise nr. 01 | | | | |
| MTR EG10570307-0001 | | Litsentsid: 546 MA-k, 411 MA | | Leht | 2 | Lehti | 4 |

Isikliku kasutusõiguse seadmise plaan

| IKÕ ala Pos nr (plaanil) | Kinnistu registriosa nr | Katastriüksuse tunnus, nimi ja sihtotstarve | IKÕ ala pinadla ruutmeetrites m ² |
|--------------------------------|-------------------------------|--|---|
| Pos 1 | 25419750 | 72501:001:1058 11185 Hüüru-Alliku-Saue tee L52 Transpordimaa | 245 |
| Pos 2 | 25419650 | 72501:001:1057 11185 Hüüru-Alliku-Saue tee L50 Transpordimaa | 76 |
| Pos 3 | 5516150 | 72701:002:2112 11185 Hüüru-Alliku-Saue tee L22 Transpordimaa | 3 |
| Pos 4 | 25419650 | 72501:001:1057 11185 Hüüru-Alliku-Saue tee L50 Transpordimaa | 141 |
| Pos 5 | 5516150 | 72701:002:2112 11185 Hüüru-Alliku-Saue tee L22 Transpordimaa | 254 |
| Pos 6 | 25477450 | 72501:001:1054 11185 Hüüru-Alliku-Saue tee L48 Transpordimaa | 14 |
| Pos 7 | 25129250 | 72501:001:1053 11185 Hüüru-Alliku-Saue tee L47 Transpordimaa | 12 |
| Pos 8 | 5516150 | 72701:002:2112 11185 Hüüru-Alliku-Saue tee L22 Transpordimaa | 216 |
| Pos 9 | 25385050 | 72501:001:1317 11185 Hüüru-Alliku-Saue tee L46 Transpordimaa | 1 |
| Pos 10 | 5516150 | 72701:002:2112 11185 Hüüru-Alliku-Saue tee L22 Transpordimaa | 17 |
| Pos 11 | 5516150 | 72701:002:2112 11185 Hüüru-Alliku-Saue tee L22 Transpordimaa | 145 |
| Pos 12 | 5516150 | 72701:002:2112 11185 Hüüru-Alliku-Saue tee L22 Transpordimaa | 244 |
| Pos 13 | 5516150 | 72701:002:2112 11185 Hüüru-Alliku-Saue tee L22 Transpordimaa | 13 |
| Pos 14 | 23168850 | 72601:001:1354 11185 Hüüru-Alliku-Saue tee L1 Transpordimaa | 8 |
| Pos 15 | 23168850 | 72601:001:1354 11185 Hüüru-Alliku-Saue tee L1 Transpordimaa | 10 |
| Pos 16 | 25482650 | 72501:001:1315 11185 Hüüru-Alliku-Saue tee L45 Transpordimaa | 29 |
| Pos 17 | 5516150 | 72701:002:2112 11185 Hüüru-Alliku-Saue tee L22 Transpordimaa | 219 |
| Pos 18 | 5516150 | 72701:002:2112 11185 Hüüru-Alliku-Saue tee L22 Transpordimaa | 7 |
| Pos 19 | 5516150 | 72701:002:2112 11185 Hüüru-Alliku-Saue tee L22 Transpordimaa | 112 |
| Pos 20 | 24853050 | 72501:001:1044 11185 Hüüru-Alliku-Saue tee L55 Transpordimaa | 222 |
| Pos 21 | 25178850 | 72501:001:1043 11185 Hüüru-Alliku-Saue tee L54 Transpordimaa | 125 |
| Pos 22 | 25385050 | 72501:001:1317 11185 Hüüru-Alliku-Saue tee L46 Transpordimaa | 18 |
| Pos 23 | 25482650 | 72501:001:1315 11185 Hüüru-Alliku-Saue tee L45 Transpordimaa | 2 |



Märkused:
Koordinaadid L-Est 97 süsteemis.
Katastriüksuste piirid: Maa- ja Ruumiamet 10.03.2025
Kihil "PIIR" esitatud piirijoonte asukohad on informatiivsed.
Töö väljastamise aeg: 13. märts 2025a.
Muudatus 06. mai. 2025a. - Lõigatud välja abihoonega kattuvad alad
Tellija: Altos Teed OÜ, Vadim Tsõro.

TINGMÄRGID

Kinnistute piirid

Mõõdistatud katte serv/äärekivi

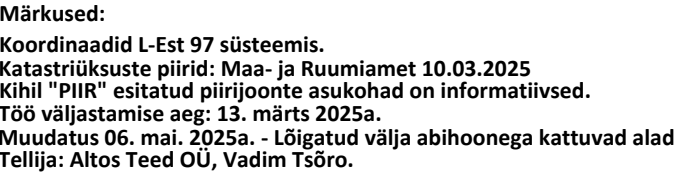
IKÕ seadmise ala kergliiklustee rajamiseks





POS1



IKÕ seadmise ala positsiooni number

| | | | | | | |
|---------------------|--|------------------------------|--|---|-------|---|
| HG-4269 | Harju maakond, Saue vald Vanamõisa küla, Riigitee 11185 Hüüru-Alliku-Saue km 6,30-6,826 Isikliku kasutusõiguse seadmine | | 2025 | telefon 6718 530 hades@hades.ee www.hades.ee EST83713A | | |
| | | | M = 1 : 500 | | | |
| Koostaja | Anasstassia Tetereva | Geodeet 6 | Isikliku kasutusõiguse seadmise ala plaan kergliiklustee rajamiseks | | | |
| Kontrollija | Lauri Solvak | | | | | |
| MTR EG10570307-0001 | | Litsentsid: 546 MA-k, 411 MA | Joonise nr. 01 | | | |
| | | | Leht | 3 | Lehti | 4 |

| IKÕ ala Pos nr (plaanil) | Kinnistu registriosa nr | Katastriüksuse tunnus, nimi ja sihtotstarve | IKÕ ala pinadla ruutmeetrites m ² |
|--------------------------------|-------------------------------|--|---|
| Pos 1 | 25419750 | 72501:001:1058 11185 Hüüru-Alliku-Saue tee L52 Transpordimaa | 245 |
| Pos 2 | 25419650 | 72501:001:1057 11185 Hüüru-Alliku-Saue tee L50 Transpordimaa | 76 |
| Pos 3 | 5516150 | 72701:002:2112 11185 Hüüru-Alliku-Saue tee L22 Transpordimaa | 3 |
| Pos 4 | 25419650 | 72501:001:1057 11185 Hüüru-Alliku-Saue tee L50 Transpordimaa | 141 |
| Pos 5 | 5516150 | 72701:002:2112 11185 Hüüru-Alliku-Saue tee L22 Transpordimaa | 254 |
| Pos 6 | 25477450 | 72501:001:1054 11185 Hüüru-Alliku-Saue tee L48 Transpordimaa | 14 |
| Pos 7 | 25129250 | 72501:001:1053 11185 Hüüru-Alliku-Saue tee L47 Transpordimaa | 12 |
| Pos 8 | 5516150 | 72701:002:2112 11185 Hüüru-Alliku-Saue tee L22 Transpordimaa | 216 |
| Pos 9 | 25385050 | 72501:001:1317 11185 Hüüru-Alliku-Saue tee L46 Transpordimaa | 1 |
| Pos 10 | 5516150 | 72701:002:2112 11185 Hüüru-Alliku-Saue tee L22 Transpordimaa | 17 |
| Pos 11 | 5516150 | 72701:002:2112 11185 Hüüru-Alliku-Saue tee L22 Transpordimaa | 145 |
| Pos 12 | 5516150 | 72701:002:2112 11185 Hüüru-Alliku-Saue tee L22 Transpordimaa | 244 |
| Pos 13 | 5516150 | 72701:002:2112 11185 Hüüru-Alliku-Saue tee L22 Transpordimaa | 13 |
| Pos 14 | 23168850 | 72601:001:1354 11185 Hüüru-Alliku-Saue tee L1 Transpordimaa | 8 |
| Pos 15 | 23168850 | 72601:001:1354 11185 Hüüru-Alliku-Saue tee L1 Transpordimaa | 10 |
| Pos 16 | 25482650 | 72501:001:1315 11185 Hüüru-Alliku-Saue tee L45 Transpordimaa | 29 |
| Pos 17 | 5516150 | 72701:002:2112 11185 Hüüru-Alliku-Saue tee L22 Transpordimaa | 219 |
| Pos 18 | 5516150 | 72701:002:2112 11185 Hüüru-Alliku-Saue tee L22 Transpordimaa | 7 |
| Pos 19 | 5516150 | 72701:002:2112 11185 Hüüru-Alliku-Saue tee L22 Transpordimaa | 112 |
| Pos 20 | 24853050 | 72501:001:1044 11185 Hüüru-Alliku-Saue tee L55 Transpordimaa | 222 |
| Pos 21 | 25178850 | 72501:001:1043 11185 Hüüru-Alliku-Saue tee L54 Transpordimaa | 125 |
| Pos 22 | 25385050 | 72501:001:1317 11185 Hüüru-Alliku-Saue tee L46 Transpordimaa | 18 |
| Pos 23 | 25482650 | 72501:001:1315 11185 Hüüru-Alliku-Saue tee L45 Transpordimaa | 2 |



| | |
|---|---|
|  | Kinnistute piirid |
|  | Mõõdistatud katte serv/äärekivi |
|  | IKÕ seadmise ala kergliiklustee rajamiseks |
|  | IKÕ seadmise ala positsiooni number |

| | | | | | | |
|---------------------|--|----------------------|--|---|---|---|
| HG-4269 | Harju maakond, Saue vald Vanamõisa küla, Riigitee 11185 Hüüru-Alliku-Saue km 6,30-6,826 Isikliku kasutusõiguse seadmine | | 2025 | |  telefon 6718 530 hades@hades.ee www.hades.ee  EST83713A | |
| | | | M = 1 : 500 | | | |
| | Koostaja | Anasstassia Tetereva | Isikliku kasutusõiguse seadmise ala plaan kergliiklustee rajamiseks | | | |
| | Kontrollija | Lauri Solvak | Geodeet 6 | | | |
| | | | Joonise nr. 01 | | | |
| MTR EG10570307-0001 | Litsentsid: 546 MA-k, 411 MA | | Leht | 4 | Lehti | 4 |